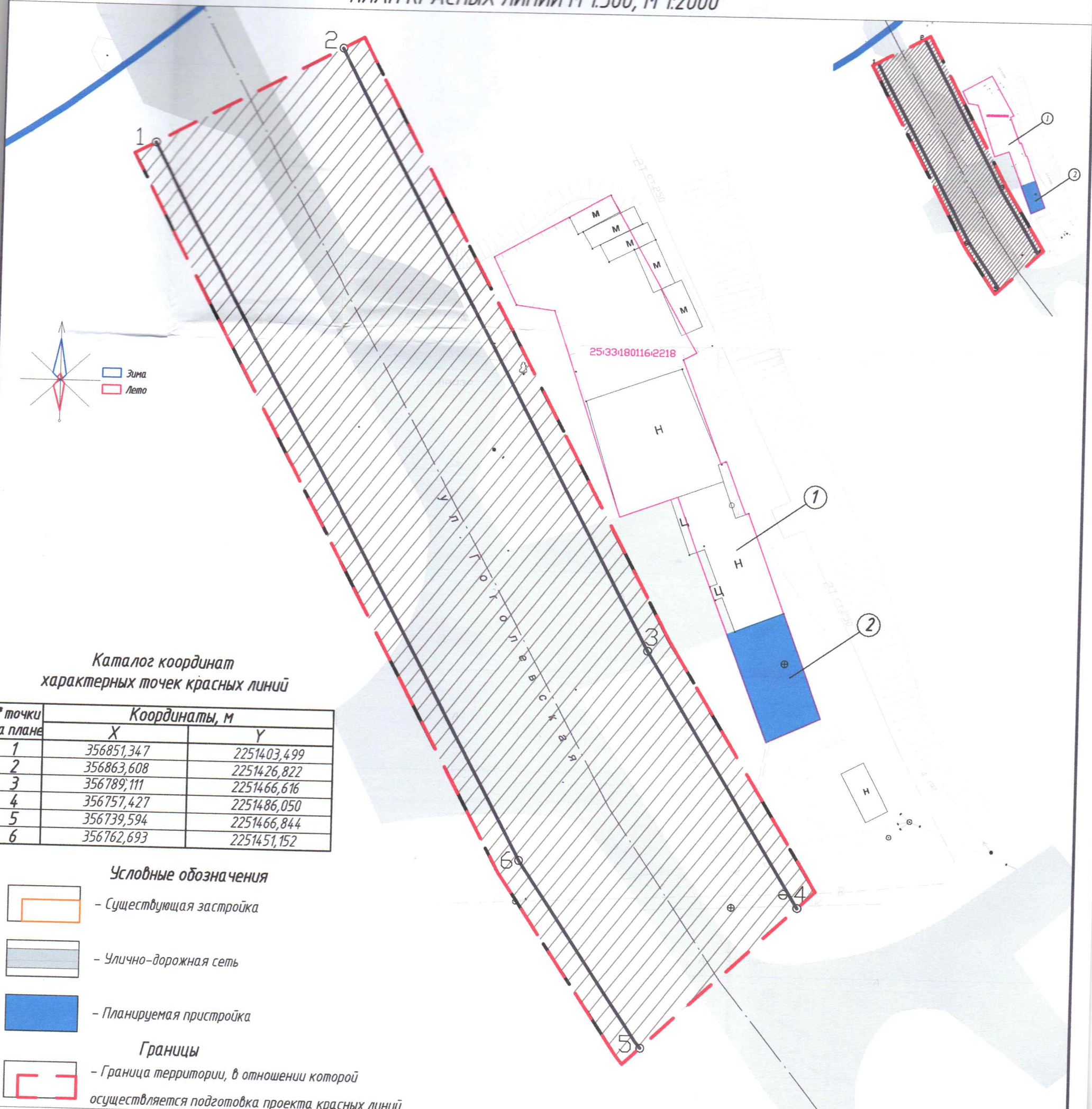


ПРОЕКТ КРАСНЫХ ЛИНИЙ В РАЙОНЕ ОРИЕНТИРА. ОРИЕНТИР ЗДАНИЕ.
 ПОЧТОВЫЙ АДРЕС ОРИЕНТИРА: РОССИЙСКАЯ ФЕДЕРАЦИЯ, ПРИМОРСКИЙ КРАЙ,
 ПАРТИЗАНСКИЙ ГОРОДСКОЙ ОКРУГ, Г. ПАРТИЗАНСК, УЛ. КОЖЕВЕННАЯ, Д. 19

ПЛАН КРАСНЫХ ЛИНИЙ М 1:500, М 1:2000



Каталог координат
характерных точек красных линий

№ точки на плане	Координаты, м	
	X	Y
1	356851,347	2251403,499
2	356863,608	2251426,822
3	356789,111	2251466,616
4	356757,427	2251486,050
5	356739,594	2251466,844
6	356762,693	2251451,152

Условные обозначения

- Существующая застройка

- Улично-дорожная сеть

- Планируемая пристройка

Границы

- Граница территории, в отношении которой осуществляется подготовка проекта красных линий

- Граница территории общего пользования

- Кадастровые границы 39 25:33:180116:2218

Линии регулирования застройки

Устанавливаемые

- Красные линии

- Линии регулирования застройки

- Характерные точки красных линий

- Осевая линия красных линий

Экспликация объектов строительства применительно к территории

№ по плану	Наименование	Примечание
1	Здание супермаркета "Парус"	Существующее
2	Пристройка (магазин)	Проектируемая

2002/02-ППТ

Проект планировки территории в районе ориентира.
Ориентир здание. Почтовый адрес ориентира:
г. Партизанск, ул. Кожевенная, д. 19

Графическая часть.

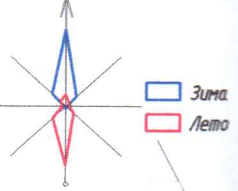
Стадия	Лист	Листов
П	1	2

План красных линий. М 1:2000, М 1:500

ООО ПДЦ "Гарант"
г. Владивосток

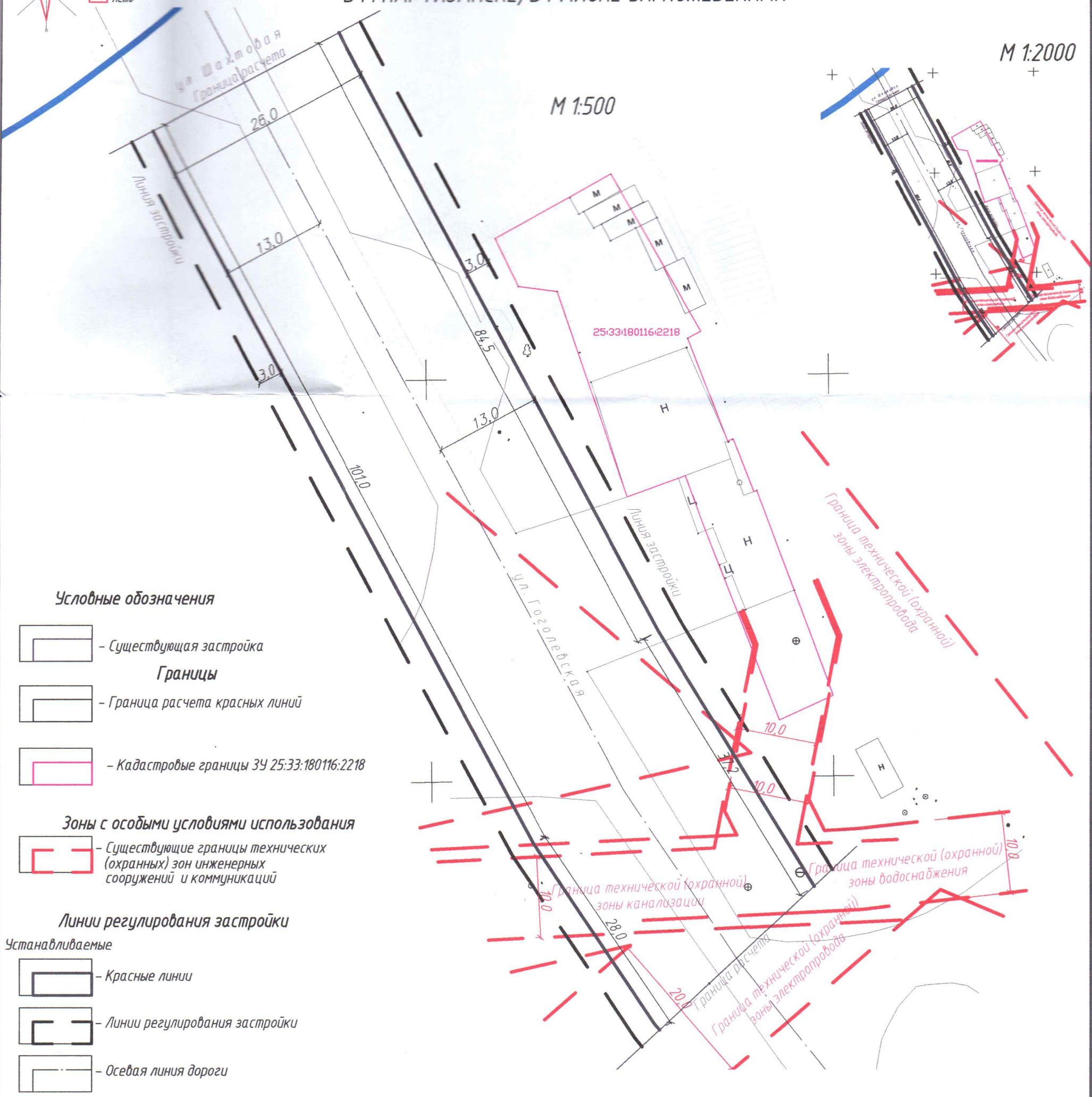
Изм.	Кол.уч.	Лист	№ док.	Подп.	Дата
Разраб.				Мандзюк	
Проверил				Величко	
Норм.контр.				Назарова	

РАЗБИВОЧНЫЙ ЧЕРТЕЖ УСТАНОВЛИВАЕМЫХ КРАСНЫХ ЛИНИЙ В Г. ПАРТИЗАНСКЕ, В РАЙОНЕ УЛ. КОЖЕВЕННАЯ



М 1:2000

М 1:500



Условные обозначения

- Существующая застройка
- Границы**
- Граница расчета красных линий
- Кадастровые границы ЗУ 25:33:180116:2218
- Зоны с особыми условиями использования**
- Существующие границы технических (охранных) зон инженерных сооружений и коммуникаций
- Линии регулирования застройки**
- Устанавливаемые**
- Красные линии
- Линии регулирования застройки
- Осевая линия дороги

Рег. № от 202 г.

Мы, нижеподписавшиеся, составили настоящий акт о том, что устанавливаемые красные линии, показанные на чертеже, соответствуют "Проекту планировки территории в г. Партизанске, в районе ул. Кожевинная".

Пояснительная записка

1. Установить красные линии от существующей дороги по ул. Гоголевская с кадастровым номером 25:33:180120:22 до ближайшего перекрестка по ул. Шахтовая шириной 26,0 м в увязке с существующей осью проезда. Обоснование направления красных линий: в пределах существующего земельного участка площадью 790 м² кадастровый номер участка 25:33:180116:2218, предусматривается пристройка площадью 105 м², ранее красная линия была не установлена.
2. Установить линию застройки вдоль существующего земельного участка с кадастровым номером 25:33:180116:2218.

						2002/02-ППТ			
						Проект планировки территории в районе ориентира. Ориентир здание. Почтовый адрес ориентира: г. Партизанск, ул. Кожевинная, д.19			
Изм.	Кол.уч.	Лист	№ док.	Подп.	Дата	Графическая часть.	Стадия	Лист	Листов
Разраб.		Мандзюк					п	2	2
Проверил		Величко				Разбивочный чертеж красных линий. М 1:2000, М 1:500	ООО ПДЦ "Гарант" г. Владивосток		
Норм.контр.		Назарова							